

ОПИСАНИЕ МЕСТОПОЛОЖЕНИЯ ГРАНИЦ
границ населенного пункта - село Рысайкино сельского поселения Рысайкино муниципального района
Похвистневский Самарской области
(наименование объекта, местоположение границ которого описано (далее - объект))

Раздел 1

Сведения об объекте		
№ п/п	Характеристики объекта	Описание характеристик
1	2	3
1	Местоположение объекта	446495, Самарская обл, Похвистневский р-н, Рысайкино с
2	Площадь объекта +/- величина погрешности определения площади (Р+/- Дельта Р)	2787542 кв.м ± 348 кв.м
3	Иные характеристики объекта	—

Раздел 2

Сведения о местоположении границ объекта					
1. Система координат <u>МСК-63</u>					
2. Сведения о характерных точках границ объекта					
Обозначение характерных точек границ	Координаты, м		Метод определения координат характерной точки	Средняя квадратическая погрешность положения характерной точки (M_t), м	Описание обозначения точки на местности (при наличии)
	X	Y			
1	2	3	4	5	6
1	447539.26	2313407.72	Метод спутниковых геодезических измерений (определений)	0.10	–
2	447532.17	2313411.31	Метод спутниковых геодезических измерений (определений)	0.10	–
3	447509.50	2313417.39	Метод спутниковых геодезических измерений (определений)	0.10	–
4	447511.88	2313428.18	Метод спутниковых геодезических измерений (определений)	0.10	–
5	447525.25	2313425.43	Метод спутниковых геодезических измерений (определений)	0.10	–
6	447531.19	2313428.21	Метод спутниковых геодезических измерений (определений)	0.10	–
7	447535.05	2313437.72	Метод спутниковых геодезических измерений (определений)	0.10	–
8	447562.47	2313532.12	Метод спутниковых геодезических измерений (определений)	0.10	–
9	447567.28	2313555.49	Метод спутниковых геодезических измерений (определений)	0.10	–
10	447563.51	2313559.92	Метод спутниковых геодезических измерений (определений)	0.10	–
11	447570.43	2313554.92	Метод спутниковых геодезических измерений (определений)	0.10	–
12	447574.68	2313566.66	Метод спутниковых геодезических измерений (определений)	0.10	–
13	447572.03	2313568.85	Метод спутниковых геодезических измерений (определений)	0.10	–

14	447575.60	2313571.08	Метод спутниковых геодезических измерений (определений)	0.10	–
15	447583.46	2313580.11	Метод спутниковых геодезических измерений (определений)	0.10	–
16	447661.75	2313771.80	Метод спутниковых геодезических измерений (определений)	0.10	–
17	447664.57	2313778.77	Метод спутниковых геодезических измерений (определений)	0.10	–
18	447667.58	2313788.89	Метод спутниковых геодезических измерений (определений)	0.10	–
19	447714.15	2313937.99	Метод спутниковых геодезических измерений (определений)	0.10	–
20	447722.58	2313958.98	Метод спутниковых геодезических измерений (определений)	0.10	–
21	447800.25	2314149.26	Метод спутниковых геодезических измерений (определений)	0.10	–
22	447791.18	2314207.25	Метод спутниковых геодезических измерений (определений)	0.10	–
23	447847.14	2314176.48	Метод спутниковых геодезических измерений (определений)	0.10	–
24	447859.50	2314172.48	Метод спутниковых геодезических измерений (определений)	0.10	–
25	447872.44	2314170.01	Метод спутниковых геодезических измерений (определений)	0.10	–
26	447955.34	2314159.90	Метод спутниковых геодезических измерений (определений)	0.10	–
27	447959.29	2314159.80	Метод спутниковых геодезических измерений (определений)	0.10	–
28	447998.14	2314158.79	Метод спутниковых геодезических измерений (определений)	0.10	–
29	448105.59	2314139.58	Метод спутниковых геодезических измерений (определений)	0.10	–
30	448212.48	2314093.56	Метод спутниковых геодезических измерений (определений)	0.10	–

31	448333.81	2314033.08	Метод спутниковых геодезических измерений (определений)	0.10	–
32	448386.67	2313994.09	Метод спутниковых геодезических измерений (определений)	0.10	–
33	448470.37	2313970.32	Метод спутниковых геодезических измерений (определений)	0.10	–
34	448503.45	2313957.39	Метод спутниковых геодезических измерений (определений)	0.10	–
35	448577.05	2313922.97	Метод спутниковых геодезических измерений (определений)	0.10	–
36	448653.88	2313892.92	Метод спутниковых геодезических измерений (определений)	0.10	–
37	448677.29	2313880.56	Метод спутниковых геодезических измерений (определений)	0.10	–
38	448776.75	2313807.91	Метод спутниковых геодезических измерений (определений)	0.10	–
39	448832.47	2313771.01	Метод спутниковых геодезических измерений (определений)	0.10	–
40	448878.29	2313734.69	Метод спутниковых геодезических измерений (определений)	0.10	–
41	448953.17	2313715.57	Метод спутниковых геодезических измерений (определений)	0.10	–
42	448954.21	2313715.31	Метод спутниковых геодезических измерений (определений)	0.10	–
43	448988.39	2313706.58	Метод спутниковых геодезических измерений (определений)	0.10	–
44	449066.77	2313686.57	Метод спутниковых геодезических измерений (определений)	0.10	–
45	449044.91	2313604.60	Метод спутниковых геодезических измерений (определений)	0.10	–
46	449080.25	2313598.71	Метод спутниковых геодезических измерений (определений)	0.10	–
47	449115.84	2313589.58	Метод спутниковых геодезических измерений (определений)	0.10	–

48	449159.58	2313576.27	Метод спутниковых геодезических измерений (определений)	0.10	–
49	449185.24	2313564.29	Метод спутниковых геодезических измерений (определений)	0.10	–
50	449202.00	2313554.78	Метод спутниковых геодезических измерений (определений)	0.10	–
51	449281.08	2313507.23	Метод спутниковых геодезических измерений (определений)	0.10	–
52	449317.23	2313492.21	Метод спутниковых геодезических измерений (определений)	0.10	–
53	449367.84	2313477.18	Метод спутниковых геодезических измерений (определений)	0.10	–
54	449394.28	2313472.81	Метод спутниковых геодезических измерений (определений)	0.10	–
55	449432.50	2313467.48	Метод спутниковых геодезических измерений (определений)	0.10	–
56	449458.72	2313458.74	Метод спутниковых геодезических измерений (определений)	0.10	–
57	449533.86	2313449.42	Метод спутниковых геодезических измерений (определений)	0.10	–
58	449559.91	2313444.09	Метод спутниковых геодезических измерений (определений)	0.10	–
59	449587.09	2313442.38	Метод спутниковых геодезических измерений (определений)	0.10	–
60	449615.63	2313431.73	Метод спутниковых геодезических измерений (определений)	0.10	–
61	449702.17	2313403.20	Метод спутниковых геодезических измерений (определений)	0.10	–
62	449733.72	2313383.99	Метод спутниковых геодезических измерений (определений)	0.10	–
63	449809.63	2313347.29	Метод спутниковых геодезических измерений (определений)	0.10	–
64	449837.96	2313331.88	Метод спутниковых геодезических измерений (определений)	0.10	–

65	449846.31	2313324.28	Метод спутниковых геодезических измерений (определений)	0.10	–
66	449976.96	2313276.92	Метод спутниковых геодезических измерений (определений)	0.10	–
67	449938.76	2313211.69	Метод спутниковых геодезических измерений (определений)	0.10	–
68	449912.12	2313168.33	Метод спутниковых геодезических измерений (определений)	0.10	–
69	449964.99	2313123.07	Метод спутниковых геодезических измерений (определений)	0.10	–
70	450004.16	2313086.74	Метод спутниковых геодезических измерений (определений)	0.10	–
71	450024.15	2313065.82	Метод спутниковых геодезических измерений (определений)	0.10	–
72	450137.66	2312936.69	Метод спутниковых геодезических измерений (определений)	0.10	–
73	450232.76	2312817.64	Метод спутниковых геодезических измерений (определений)	0.10	–
74	450271.27	2312773.55	Метод спутниковых геодезических измерений (определений)	0.10	–
75	450271.51	2312774.59	Метод спутниковых геодезических измерений (определений)	0.10	–
76	450276.50	2312768.57	Метод спутниковых геодезических измерений (определений)	0.10	–
77	450279.75	2312764.64	Метод спутниковых геодезических измерений (определений)	0.10	–
78	450289.57	2312752.78	Метод спутниковых геодезических измерений (определений)	0.10	–
79	450281.08	2312716.50	Метод спутниковых геодезических измерений (определений)	0.10	–
80	450257.82	2312609.47	Метод спутниковых геодезических измерений (определений)	0.10	–
81	450244.49	2312548.15	Метод спутниковых геодезических измерений (определений)	0.10	–

82	450224.27	2312424.84	Метод спутниковых геодезических измерений (определений)	0.10	–
83	450202.91	2312351.47	Метод спутниковых геодезических измерений (определений)	0.10	–
84	450201.16	2312345.43	Метод спутниковых геодезических измерений (определений)	0.10	–
85	450189.64	2312350.08	Метод спутниковых геодезических измерений (определений)	0.10	–
86	450188.27	2312346.49	Метод спутниковых геодезических измерений (определений)	0.10	–
87	450175.82	2312351.43	Метод спутниковых геодезических измерений (определений)	0.10	–
88	450172.01	2312352.96	Метод спутниковых геодезических измерений (определений)	0.10	–
89	450166.73	2312355.09	Метод спутниковых геодезических измерений (определений)	0.10	–
90	450143.41	2312365.66	Метод спутниковых геодезических измерений (определений)	0.10	–
91	450102.58	2312382.00	Метод спутниковых геодезических измерений (определений)	0.10	–
92	450072.03	2312394.58	Метод спутниковых геодезических измерений (определений)	0.10	–
93	450043.89	2312405.12	Метод спутниковых геодезических измерений (определений)	0.10	–
94	450015.60	2312416.31	Метод спутниковых геодезических измерений (определений)	0.10	–
95	449987.19	2312428.29	Метод спутниковых геодезических измерений (определений)	0.10	–
96	449958.16	2312440.27	Метод спутниковых геодезических измерений (определений)	0.10	–
97	449929.17	2312452.85	Метод спутниковых геодезических измерений (определений)	0.10	–
98	449921.67	2312455.91	Метод спутниковых геодезических измерений (определений)	0.10	–

99	449910.08	2312460.93	Метод спутниковых геодезических измерений (определений)	0.10	–
100	449910.00	2312459.31	Метод спутниковых геодезических измерений (определений)	0.10	–
101	449908.19	2312453.97	Метод спутниковых геодезических измерений (определений)	0.10	–
102	449900.71	2312443.61	Метод спутниковых геодезических измерений (определений)	0.10	–
103	449889.19	2312433.48	Метод спутниковых геодезических измерений (определений)	0.10	–
104	449886.00	2312429.00	Метод спутниковых геодезических измерений (определений)	0.10	–
105	449878.56	2312425.58	Метод спутниковых геодезических измерений (определений)	0.10	–
106	449877.00	2312422.00	Метод спутниковых геодезических измерений (определений)	0.10	–
107	449873.31	2312411.74	Метод спутниковых геодезических измерений (определений)	0.10	–
108	449870.40	2312409.98	Метод спутниковых геодезических измерений (определений)	0.10	–
109	449868.30	2312408.32	Метод спутниковых геодезических измерений (определений)	0.10	–
110	449864.18	2312393.97	Метод спутниковых геодезических измерений (определений)	0.10	–
111	449861.32	2312388.02	Метод спутниковых геодезических измерений (определений)	0.10	–
112	449860.49	2312381.30	Метод спутниковых геодезических измерений (определений)	0.10	–
113	449859.48	2312376.97	Метод спутниковых геодезических измерений (определений)	0.10	–
114	449857.41	2312371.51	Метод спутниковых геодезических измерений (определений)	0.10	–
115	449853.08	2312367.06	Метод спутниковых геодезических измерений (определений)	0.10	–

116	449849.53	2312362.79	Метод спутниковых геодезических измерений (определений)	0.10	–
117	449847.87	2312358.48	Метод спутниковых геодезических измерений (определений)	0.10	–
118	449848.00	2312355.00	Метод спутниковых геодезических измерений (определений)	0.10	–
119	449845.52	2312351.85	Метод спутниковых геодезических измерений (определений)	0.10	–
120	449842.00	2312351.00	Метод спутниковых геодезических измерений (определений)	0.10	–
121	449837.90	2312347.61	Метод спутниковых геодезических измерений (определений)	0.10	–
122	449834.20	2312342.90	Метод спутниковых геодезических измерений (определений)	0.10	–
123	449832.56	2312338.30	Метод спутниковых геодезических измерений (определений)	0.10	–
124	449832.25	2312332.94	Метод спутниковых геодезических измерений (определений)	0.10	–
125	449826.94	2312332.93	Метод спутниковых геодезических измерений (определений)	0.10	–
126	449813.36	2312332.87	Метод спутниковых геодезических измерений (определений)	0.10	–
127	449813.10	2312332.99	Метод спутниковых геодезических измерений (определений)	0.10	–
128	449806.00	2312339.52	Метод спутниковых геодезических измерений (определений)	0.10	–
129	449786.40	2312349.98	Метод спутниковых геодезических измерений (определений)	0.10	–
130	449638.82	2312404.37	Метод спутниковых геодезических измерений (определений)	0.10	–
131	449599.65	2312419.02	Метод спутниковых геодезических измерений (определений)	0.10	–
132	449489.16	2312453.63	Метод спутниковых геодезических измерений (определений)	0.10	–

133	449380.37	2312482.73	Метод спутниковых геодезических измерений (определений)	0.10	–
134	449330.54	2312494.71	Метод спутниковых геодезических измерений (определений)	0.10	–
135	449286.82	2312509.35	Метод спутниковых геодезических измерений (определений)	0.10	–
136	449224.24	2312530.08	Метод спутниковых геодезических измерений (определений)	0.10	–
137	449186.20	2312540.92	Метод спутниковых геодезических измерений (определений)	0.10	–
138	448982.72	2312594.36	Метод спутниковых геодезических измерений (определений)	0.10	–
139	448911.59	2312609.77	Метод спутниковых геодезических измерений (определений)	0.10	–
140	448769.15	2312644.00	Метод спутниковых геодезических измерений (определений)	0.10	–
141	448721.41	2312654.06	Метод спутниковых геодезических измерений (определений)	0.10	–
142	448704.81	2312659.02	Метод спутниковых геодезических измерений (определений)	0.10	–
143	448703.98	2312657.74	Метод спутниковых геодезических измерений (определений)	0.10	–
144	448697.69	2312659.07	Метод спутниковых геодезических измерений (определений)	0.10	–
145	448697.40	2312659.22	Метод спутниковых геодезических измерений (определений)	0.10	–
146	448681.78	2312662.46	Метод спутниковых геодезических измерений (определений)	0.10	–
147	448508.73	2312715.88	Метод спутниковых геодезических измерений (определений)	0.10	–
148	448476.76	2312673.30	Метод спутниковых геодезических измерений (определений)	0.10	–
149	448378.25	2312714.37	Метод спутниковых геодезических измерений (определений)	0.10	–

150	448158.97	2312802.62	Метод спутниковых геодезических измерений (определений)	0.10	–
151	448158.03	2312811.94	Метод спутниковых геодезических измерений (определений)	0.10	–
152	448136.73	2312829.44	Метод спутниковых геодезических измерений (определений)	0.10	–
153	447830.69	2312948.46	Метод спутниковых геодезических измерений (определений)	0.10	–
154	447818.33	2312952.23	Метод спутниковых геодезических измерений (определений)	0.10	–
155	447791.77	2312961.91	Метод спутниковых геодезических измерений (определений)	0.10	–
156	447785.90	2312963.46	Метод спутниковых геодезических измерений (определений)	0.10	–
157	447778.56	2312964.64	Метод спутниковых геодезических измерений (определений)	0.10	–
158	447778.71	2312965.36	Метод спутниковых геодезических измерений (определений)	0.10	–
159	447777.44	2312965.72	Метод спутниковых геодезических измерений (определений)	0.10	–
160	447776.40	2312965.98	Метод спутниковых геодезических измерений (определений)	0.10	–
161	447603.00	2312992.42	Метод спутниковых геодезических измерений (определений)	0.10	–
162	447603.00	2312995.00	Метод спутниковых геодезических измерений (определений)	0.10	–
163	447601.00	2313006.00	Метод спутниковых геодезических измерений (определений)	0.10	–
164	447604.70	2313012.82	Метод спутниковых геодезических измерений (определений)	0.10	–
165	447609.30	2313019.22	Метод спутниковых геодезических измерений (определений)	0.10	–
166	447611.00	2313026.00	Метод спутниковых геодезических измерений (определений)	0.10	–

167	447615.53	2313032.34	Метод спутниковых геодезических измерений (определений)	0.10	–
168	447617.47	2313036.83	Метод спутниковых геодезических измерений (определений)	0.10	–
169	447623.00	2313040.00	Метод спутниковых геодезических измерений (определений)	0.10	–
170	447626.50	2313044.84	Метод спутниковых геодезических измерений (определений)	0.10	–
171	447632.00	2313054.00	Метод спутниковых геодезических измерений (определений)	0.10	–
172	447638.76	2313059.87	Метод спутниковых геодезических измерений (определений)	0.10	–
173	447644.80	2313066.39	Метод спутниковых геодезических измерений (определений)	0.10	–
174	447654.00	2313072.00	Метод спутниковых геодезических измерений (определений)	0.10	–
175	447657.65	2313078.47	Метод спутниковых геодезических измерений (определений)	0.10	–
176	447659.11	2313080.84	Метод спутниковых геодезических измерений (определений)	0.10	–
177	447666.00	2313089.00	Метод спутниковых геодезических измерений (определений)	0.10	–
178	447671.06	2313095.76	Метод спутниковых геодезических измерений (определений)	0.10	–
179	447678.27	2313106.15	Метод спутниковых геодезических измерений (определений)	0.10	–
180	447684.08	2313119.27	Метод спутниковых геодезических измерений (определений)	0.10	–
181	447687.00	2313129.00	Метод спутниковых геодезических измерений (определений)	0.10	–
182	447689.03	2313139.21	Метод спутниковых геодезических измерений (определений)	0.10	–
183	447692.26	2313151.13	Метод спутниковых геодезических измерений (определений)	0.10	–

184	447693.11	2313157.99	Метод спутниковых геодезических измерений (определений)	0.10	–
185	447691.65	2313167.62	Метод спутниковых геодезических измерений (определений)	0.10	–
186	447689.00	2313180.00	Метод спутниковых геодезических измерений (определений)	0.10	–
187	447692.01	2313180.60	Метод спутниковых геодезических измерений (определений)	0.10	–
188	447701.00	2313181.00	Метод спутниковых геодезических измерений (определений)	0.10	–
189	447703.17	2313181.43	Метод спутниковых геодезических измерений (определений)	0.10	–
190	447706.00	2313182.00	Метод спутниковых геодезических измерений (определений)	0.10	–
191	447706.49	2313182.99	Метод спутниковых геодезических измерений (определений)	0.10	–
192	447706.25	2313186.11	Метод спутниковых геодезических измерений (определений)	0.10	–
193	447704.00	2313189.01	Метод спутниковых геодезических измерений (определений)	0.10	–
194	447702.35	2313193.94	Метод спутниковых геодезических измерений (определений)	0.10	–
195	447697.00	2313201.00	Метод спутниковых геодезических измерений (определений)	0.10	–
196	447697.00	2313202.00	Метод спутниковых геодезических измерений (определений)	0.10	–
197	447702.95	2313209.74	Метод спутниковых геодезических измерений (определений)	0.10	–
198	447704.41	2313216.00	Метод спутниковых геодезических измерений (определений)	0.10	–
199	447703.00	2313222.00	Метод спутниковых геодезических измерений (определений)	0.10	–
200	447699.00	2313227.00	Метод спутниковых геодезических измерений (определений)	0.10	–

201	447696.00	2313232.00	Метод спутниковых геодезических измерений (определений)	0.10	–
202	447690.04	2313237.26	Метод спутниковых геодезических измерений (определений)	0.10	–
203	447685.00	2313238.00	Метод спутниковых геодезических измерений (определений)	0.10	–
204	447680.88	2313238.25	Метод спутниковых геодезических измерений (определений)	0.10	–
205	447675.48	2313242.57	Метод спутниковых геодезических измерений (определений)	0.10	–
206	447669.33	2313250.11	Метод спутниковых геодезических измерений (определений)	0.10	–
207	447665.92	2313255.50	Метод спутниковых геодезических измерений (определений)	0.10	–
208	447664.33	2313264.03	Метод спутниковых геодезических измерений (определений)	0.10	–
209	447663.02	2313269.85	Метод спутниковых геодезических измерений (определений)	0.10	–
210	447660.32	2313274.96	Метод спутниковых геодезических измерений (определений)	0.10	–
211	447659.02	2313277.70	Метод спутниковых геодезических измерений (определений)	0.10	–
212	447655.43	2313282.25	Метод спутниковых геодезических измерений (определений)	0.10	–
213	447650.78	2313289.89	Метод спутниковых геодезических измерений (определений)	0.10	–
214	447644.00	2313297.00	Метод спутниковых геодезических измерений (определений)	0.10	–
215	447642.89	2313296.51	Метод спутниковых геодезических измерений (определений)	0.10	–
216	447637.37	2313295.56	Метод спутниковых геодезических измерений (определений)	0.10	–
217	447623.86	2313288.71	Метод спутниковых геодезических измерений (определений)	0.10	–

218	447605.03	2313289.86	Метод спутниковых геодезических измерений (определений)	0.10	–
219	447571.49	2313291.68	Метод спутниковых геодезических измерений (определений)	0.10	–
220	447460.66	2313286.56	Метод спутниковых геодезических измерений (определений)	0.10	–
221	447476.56	2313288.10	Метод спутниковых геодезических измерений (определений)	0.10	–
222	447550.79	2313295.31	Метод спутниковых геодезических измерений (определений)	0.10	–
223	447562.87	2313296.48	Метод спутниковых геодезических измерений (определений)	0.10	–
224	447569.72	2313309.52	Метод спутниковых геодезических измерений (определений)	0.10	–
225	447593.26	2313354.37	Метод спутниковых геодезических измерений (определений)	0.10	–
226	447598.74	2313365.96	Метод спутниковых геодезических измерений (определений)	0.10	–
227	447599.60	2313367.78	Метод спутниковых геодезических измерений (определений)	0.10	–
228	447603.18	2313375.34	Метод спутниковых геодезических измерений (определений)	0.10	–
229	447539.76	2313407.57	Метод спутниковых геодезических измерений (определений)	0.10	–
230	447539.32	2313407.82	Метод спутниковых геодезических измерений (определений)	0.10	–
1	447539.26	2313407.72	Метод спутниковых геодезических измерений (определений)	0.10	–
–	–	–	–	–	–
275	447579.68	2313521.34	Метод спутниковых геодезических измерений (определений)	0.10	–
276	447581.78	2313527.85	Метод спутниковых геодезических измерений (определений)	0.10	–
277	447578.01	2313529.35	Метод спутниковых геодезических измерений (определений)	0.10	–

278	447575.83	2313522.61	Метод спутниковых геодезических измерений (определений)	0.10	–
275	447579.68	2313521.34	Метод спутниковых геодезических измерений (определений)	0.10	–
–	–	–	–	–	–
303	447591.25	2313557.04	Метод спутниковых геодезических измерений (определений)	0.10	–
304	447593.01	2313556.41	Метод спутниковых геодезических измерений (определений)	0.10	–
305	447592.21	2313554.30	Метод спутниковых геодезических измерений (определений)	0.10	–
306	447590.42	2313555.08	Метод спутниковых геодезических измерений (определений)	0.10	–
303	447591.25	2313557.04	Метод спутниковых геодезических измерений (определений)	0.10	–
–	–	–	–	–	–
291	447591.99	2313546.21	Метод спутниковых геодезических измерений (определений)	0.10	–
292	447592.25	2313546.64	Метод спутниковых геодезических измерений (определений)	0.10	–
293	447591.81	2313546.91	Метод спутниковых геодезических измерений (определений)	0.10	–
294	447591.56	2313546.47	Метод спутниковых геодезических измерений (определений)	0.10	–
291	447591.99	2313546.21	Метод спутниковых геодезических измерений (определений)	0.10	–
–	–	–	–	–	–
295	447592.41	2313548.29	Метод спутниковых геодезических измерений (определений)	0.10	–
296	447592.85	2313548.03	Метод спутниковых геодезических измерений (определений)	0.10	–
297	447592.58	2313547.60	Метод спутниковых геодезических измерений (определений)	0.10	–
298	447592.16	2313547.85	Метод спутниковых геодезических измерений (определений)	0.10	–
295	447592.41	2313548.29	Метод спутниковых геодезических измерений (определений)	0.10	–

			измерений (определений)		
–	–	–	–	–	–
279	447585.05	2313529.54	Метод спутниковых геодезических измерений (определений)	0.10	–
280	447585.47	2313529.27	Метод спутниковых геодезических измерений (определений)	0.10	–
281	447585.22	2313528.84	Метод спутниковых геодезических измерений (определений)	0.10	–
282	447584.79	2313529.09	Метод спутниковых геодезических измерений (определений)	0.10	–
279	447585.05	2313529.54	Метод спутниковых геодезических измерений (определений)	0.10	–
–	–	–	–	–	–
267	447570.82	2313501.02	Метод спутниковых геодезических измерений (определений)	0.10	–
268	447571.08	2313501.45	Метод спутниковых геодезических измерений (определений)	0.10	–
269	447570.64	2313501.70	Метод спутниковых геодезических измерений (определений)	0.10	–
270	447570.39	2313501.27	Метод спутниковых геодезических измерений (определений)	0.10	–
267	447570.82	2313501.02	Метод спутниковых геодезических измерений (определений)	0.10	–
–	–	–	–	–	–
271	447574.37	2313512.73	Метод спутниковых геодезических измерений (определений)	0.10	–
272	447574.80	2313512.47	Метод спутниковых геодезических измерений (определений)	0.10	–
273	447574.55	2313512.04	Метод спутниковых геодезических измерений (определений)	0.10	–
274	447574.12	2313512.30	Метод спутниковых геодезических измерений (определений)	0.10	–
271	447574.37	2313512.73	Метод спутниковых геодезических измерений (определений)	0.10	–
–	–	–	–	–	–
247	447555.61	2313456.73	Метод спутниковых геодезических	0.10	–

			измерений (определений)		
248	447556.05	2313456.48	Метод спутниковых геодезических измерений (определений)	0.10	–
249	447555.79	2313456.05	Метод спутниковых геодезических измерений (определений)	0.10	–
250	447555.37	2313456.30	Метод спутниковых геодезических измерений (определений)	0.10	–
247	447555.61	2313456.73	Метод спутниковых геодезических измерений (определений)	0.10	–
–	–	–	–	–	–
255	447563.19	2313479.58	Метод спутниковых геодезических измерений (определений)	0.10	–
256	447563.62	2313479.33	Метод спутниковых геодезических измерений (определений)	0.10	–
257	447563.37	2313478.90	Метод спутниковых геодезических измерений (определений)	0.10	–
258	447562.94	2313479.15	Метод спутниковых геодезических измерений (определений)	0.10	–
255	447563.19	2313479.58	Метод спутниковых геодезических измерений (определений)	0.10	–
–	–	–	–	–	–
283	447588.72	2313538.01	Метод спутниковых геодезических измерений (определений)	0.10	–
284	447588.98	2313538.43	Метод спутниковых геодезических измерений (определений)	0.10	–
285	447588.55	2313538.69	Метод спутниковых геодезических измерений (определений)	0.10	–
286	447588.30	2313538.25	Метод спутниковых геодезических измерений (определений)	0.10	–
283	447588.72	2313538.01	Метод спутниковых геодезических измерений (определений)	0.10	–
–	–	–	–	–	–
235	447544.92	2313423.37	Метод спутниковых геодезических измерений (определений)	0.10	–
236	447545.17	2313423.80	Метод спутниковых геодезических измерений (определений)	0.10	–

237	447544.74	2313424.05	Метод спутниковых геодезических измерений (определений)	0.10	–
238	447544.49	2313423.63	Метод спутниковых геодезических измерений (определений)	0.10	–
235	447544.92	2313423.37	Метод спутниковых геодезических измерений (определений)	0.10	–
–	–	–	–	–	–
259	447564.17	2313481.22	Метод спутниковых геодезических измерений (определений)	0.10	–
260	447564.42	2313481.66	Метод спутниковых геодезических измерений (определений)	0.10	–
261	447564.00	2313481.90	Метод спутниковых геодезических измерений (определений)	0.10	–
262	447563.74	2313481.48	Метод спутниковых геодезических измерений (определений)	0.10	–
259	447564.17	2313481.22	Метод спутниковых геодезических измерений (определений)	0.10	–
–	–	–	–	–	–
299	447594.83	2313553.74	Метод спутниковых геодезических измерений (определений)	0.10	–
300	447595.09	2313554.17	Метод спутниковых геодезических измерений (определений)	0.10	–
301	447594.66	2313554.42	Метод спутниковых геодезических измерений (определений)	0.10	–
302	447594.41	2313553.99	Метод спутниковых геодезических измерений (определений)	0.10	–
299	447594.83	2313553.74	Метод спутниковых геодезических измерений (определений)	0.10	–
–	–	–	–	–	–
287	447589.17	2313540.25	Метод спутниковых геодезических измерений (определений)	0.10	–
288	447589.59	2313539.99	Метод спутниковых геодезических измерений (определений)	0.10	–
289	447589.34	2313539.57	Метод спутниковых геодезических измерений (определений)	0.10	–
290	447588.91	2313539.82	Метод спутниковых геодезических измерений (определений)	0.10	–

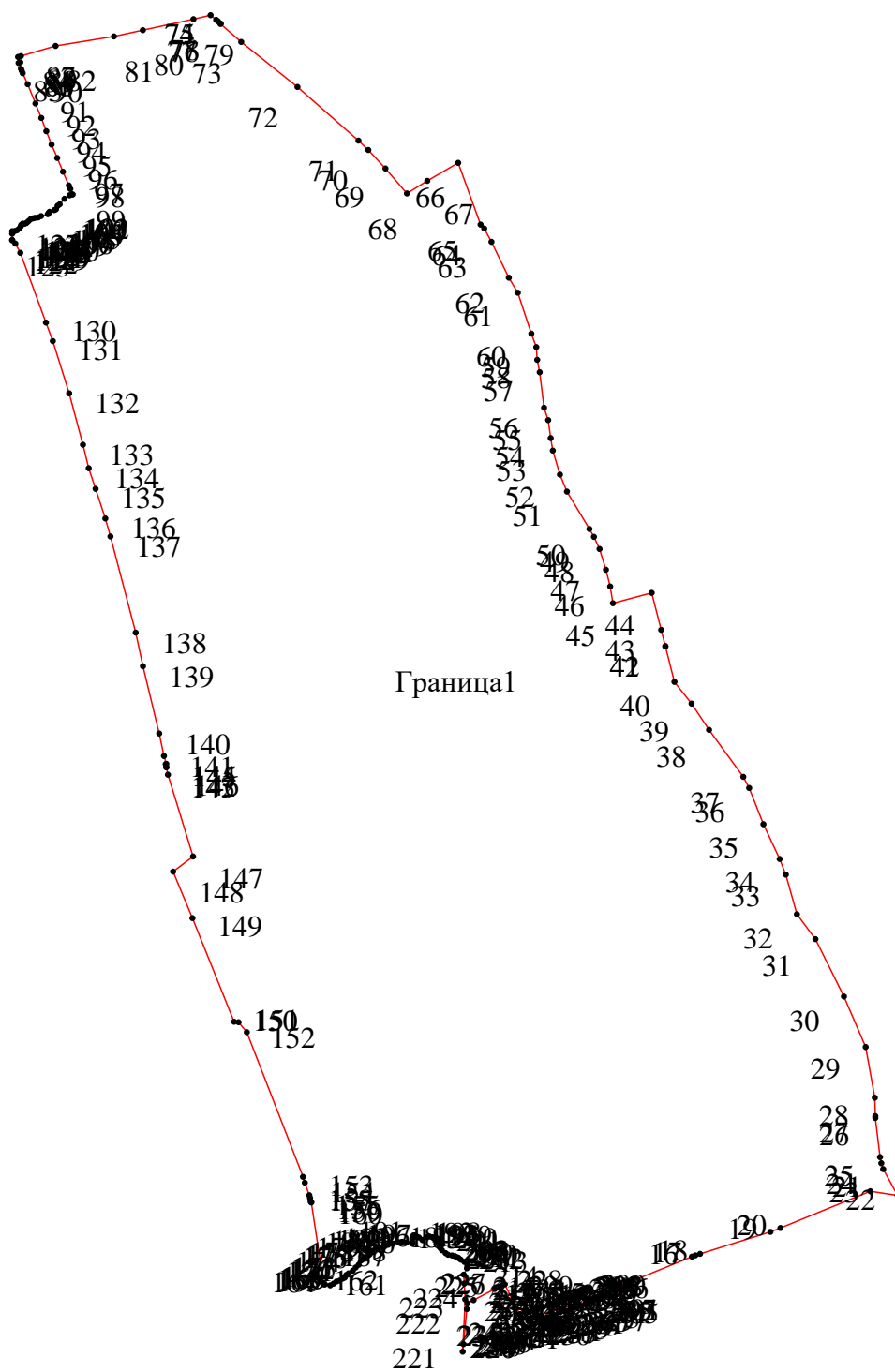
			измерений (определений)		
287	447589.17	2313540.25	Метод спутниковых геодезических измерений (определений)	0.10	–
–	–	–	–	–	–
243	447552.09	2313445.13	Метод спутниковых геодезических измерений (определений)	0.10	–
244	447552.34	2313445.55	Метод спутниковых геодезических измерений (определений)	0.10	–
245	447551.92	2313445.81	Метод спутниковых геодезических измерений (определений)	0.10	–
246	447551.66	2313445.38	Метод спутниковых геодезических измерений (определений)	0.10	–
243	447552.09	2313445.13	Метод спутниковых геодезических измерений (определений)	0.10	–
–	–	–	–	–	–
239	447548.18	2313434.50	Метод спутниковых геодезических измерений (определений)	0.10	–
240	447548.60	2313434.24	Метод спутниковых геодезических измерений (определений)	0.10	–
241	447548.34	2313433.82	Метод спутниковых геодезических измерений (определений)	0.10	–
242	447547.92	2313434.07	Метод спутниковых геодезических измерений (определений)	0.10	–
239	447548.18	2313434.50	Метод спутниковых геодезических измерений (определений)	0.10	–
–	–	–	–	–	–
263	447566.93	2313490.65	Метод спутниковых геодезических измерений (определений)	0.10	–
264	447567.37	2313490.40	Метод спутниковых геодезических измерений (определений)	0.10	–
265	447567.11	2313489.98	Метод спутниковых геодезических измерений (определений)	0.10	–
266	447566.69	2313490.22	Метод спутниковых геодезических измерений (определений)	0.10	–
263	447566.93	2313490.65	Метод спутниковых геодезических измерений (определений)	0.10	–

–	–	–	–	–	–
231	447543.88	2313420.39	Метод спутниковых геодезических измерений (определений)	0.10	–
232	447544.13	2313420.82	Метод спутниковых геодезических измерений (определений)	0.10	–
233	447543.70	2313421.07	Метод спутниковых геодезических измерений (определений)	0.10	–
234	447543.46	2313420.64	Метод спутниковых геодезических измерений (определений)	0.10	–
231	447543.88	2313420.39	Метод спутниковых геодезических измерений (определений)	0.10	–
–	–	–	–	–	–
251	447559.55	2313467.51	Метод спутниковых геодезических измерений (определений)	0.10	–
252	447559.80	2313467.93	Метод спутниковых геодезических измерений (определений)	0.10	–
253	447559.38	2313468.18	Метод спутниковых геодезических измерений (определений)	0.10	–
254	447559.12	2313467.76	Метод спутниковых геодезических измерений (определений)	0.10	–
251	447559.55	2313467.51	Метод спутниковых геодезических измерений (определений)	0.10	–

3. Сведения о характерных точках части (частей) границы объекта

Обозначение характерных точек части границы	Координаты, м		Метод определения координат характерной точки	Средняя квадратическая погрешность положения характерной точки (M_t), м	Описание обозначения точки на местности (при наличии)
	X	Y			
1	2	3	4	5	6
–	–	–	–	–	–

План границ объекта



Масштаб 1: 15000









Используемые условные знаки и обозначения:

Обозначения земельных участков, размеры которых не могут быть переданы в масштабе разделов графической части:

- Обозначение точки земельных участков, имеющиеся в ГКН сведения о границе которых достаточны для определения ее положения на местности.
- Обозначение точки земельных участков, имеющиеся в ГКН сведения о границе которых не достаточны для определения ее положения на местности.
- Обозначение точки земельных участков, представляющих собой единое землепользование с преобладанием обособленных участков, имеющиеся в ГКН сведения о границах которых достаточны для определения их положения на местности.
- Обозначение точки ранее учтенных земельных участков, представляющих собой единое землепользование с преобладанием обособленных участков, имеющиеся в ГКН сведения о границах которых не достаточны для определения их положения на местности.
- ==== Граница ранее учтенного земельного участка, представляющего собой единое землепользование с преобладанием условных участков, имеющиеся в ГКН сведения о границах которых достаточны для определения их положения на местности.
- Граница земельного участка, представляющего собой единое землепользование с преобладанием условных участков, имеющиеся в ГКН сведения о границах которых не достаточны для определения их положения на местности.

Обозначения земельных участков, размеры которых могут быть переданы в масштабе разделов графической части:

- Характерная точка границы, сведения о которой не позволяют однозначно определить ее положение на местности.
- Характерная точка границы, сведения о которой позволяют однозначно определить ее положение на местности.
- Существующая часть границы земельных участков, имеющиеся в ГКН сведения о которой достаточны для определения ее местоположения.
- Вновь образованная часть границы земельных участков, сведения о которой достаточны для определения ее местоположения.
- Существующая часть границы земельных участков, имеющиеся сведения о которой не достаточны для определения ее местоположения.
- Вновь образованная часть границы земельных участков, сведения о которой не достаточны для определения ее местоположения.
- ⊙ Базовая станция при спутниковых наблюдениях (GPS или ГЛОНАСС)
- △ Пункты опорной межевой сети (ОМС), (пункт ГГС)

	Пункты съёмочного обоснования, созданные при проведении кадастровых работ
	Межевые знаки, которые использовались в качестве опорной сети или съёмочного обоснования
	Внемасштабный площадной участок, границы которого установлены декларативно
	Граница субъекта Российской Федерации
	Граница муниципального образования
	Граница кадастрового округа
	Граница кадастрового района
	Граница кадастрового квартала